

STICHTING MENNO VAN COEHOORN

OPGERICHT 18 APRIL 1932 BESCHERMHEER PROF. MR. PIETER VAN VOLLENHOVEN

p.a. D.C.H. Ross, Lijsterbeslaan 15, 4702 AN Roosendaal tel. 0165 – 54 57 64
E-mail: davidross@ziggo.nl

De gemeenteraad van de gemeente Steenbergen
Postbus 6
4650 AA Steenbergen

RAAD / CIE
dd

nr

Gem. STEENBERGEN		Kopie aan: Gf. LvdM.
25 MRT 2013		Vertrouwelijk
ROOM		

Roosendaal, 21 maart 2013

Onderwerp: reactie op het ontwerp bestemmingsplan "Buitengebied Steenbergen"

Geachte dames en heren,




namens de Stichting Menno van Coehoorn doe ik u hierbij onze zienswijzen toekomen betreffende het ontwerp bestemmingsplan "Buitengebied Steenbergen".

1. In de toelichting op bovengenoemd plan geeft u aan dat de restanten van de bunkers, gelegen in het open agrarische zeeleipoldergebied ten westen van het kassencomplex Westland, nabij buurtschap Heense Molen en Benedensas bijzondere cultuurhistorische elementen zijn. In de bestemmingsplan regels zijn echter geen aanduidingsregels opgenomen die deze waardevolle objecten beschermen. Overeenkomstig zijn ook op de verbeeldingen bij het ontwerp bestemmingsplan geen aanduidingen opgenomen die deze objecten als waardevol aanduiden. Deze objecten zijn hierdoor niet herkenbaar als cultuurhistorisch waardevol waardoor bij toekomstige ontwikkelingen hier ook geen rekening mee gehouden zal worden. Wij zien dit als een ongewenste situatie en verzoeken u daarom bij deze in de bestemmingsplanregels een aanduiding op te nemen, die waardevolle cultuurhistorische objecten aanduidt en beschermt. Overeenkomstig verzoeken wij u op de verbeeldingen deze objecten aan te duiden. In bijlage 1 geven wij u een overzicht van de voormalige militaire objecten die, ons inziens, als waardevol aangeduid zouden moeten worden.
2. In de opsomming van gemeentelijke monumenten in de toelichting missen wij de vermelding van de drie Duitse bunkers bij de Zoekweg. Een aantal jaar geleden zijn deze als gemeentelijk monument aangewezen. Wij verzoeken u daarom de toelichting op dit punt aan te passen.
3. Op de verbeeldingen bij bovengenoemd plan zijn de rijks- en gemeentelijke monumenten niet als zodanig aangeduid. Wij verzoeken u deze objecten op de verbeeldingen alsnog als rijks- of gemeentelijk monument aan te duiden. Hierdoor is op de verbeeldingen meteen duidelijk wat de status is van een cultuurhistorisch belangrijk object.
4. Op de verbeelding zijn enkele schootsvelden opgenomen. Zo ook bij de bunkers aan de Zoekweg. In dit geval echter is het schootsveld ingetekend in de noordwestelijke richting terwijl dit in zuidwestelijke richting moet zijn. In bijlage 1 hebben wij bij punt 6 een tekening opgenomen waarop het juiste schootsveld ingetekend is. Wij verzoeken u bij deze de verbeelding op dit punt aan te passen. Een onjuist gepositioneerd schootsveld heeft geen enkel nut en vormt een bedreiging voor het historische schootsveld.

Met vriendelijke groet,

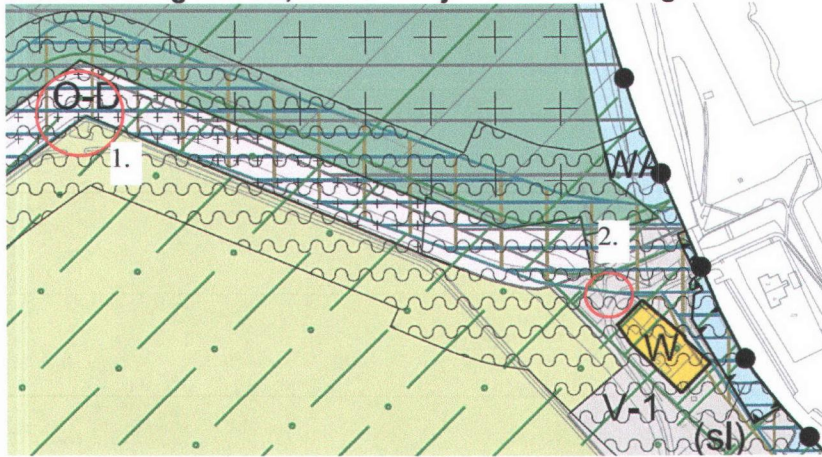
Hoogachtend,

David C.H. Ross



Bijlage 1, blad 1 bij brief d.d. 21 maart 2013 inzake reactie op het ontwerp bestemmingsplan "Buitengebied Steenberg"

1. Verbeelding 1 van 8, adres: nabij Beneden Sasweg 8

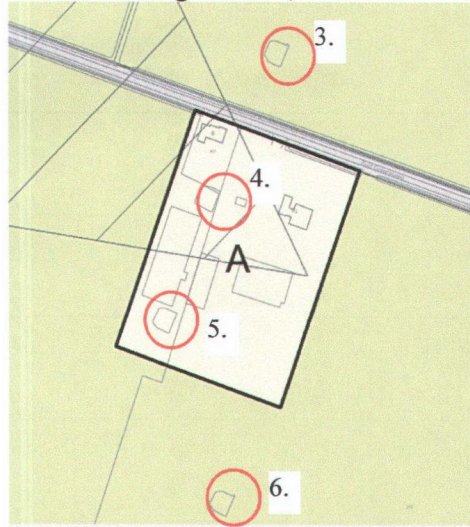


Object 1. Duitse bunker, met twee tobruks op de dijk, allen aan te duiden als cultuurhistorisch waardevol.



Object 2. Duitse bunker, aan te duiden als cultuurhistorisch waardevol.

2. Verbeelding 2 van 8, adres: Zuid Groeneweg 10



Object 3. Duitse bunker, aan te duiden als cultuurhistorisch waardevol.

Object 4. Duitse bunker, aan te duiden als cultuurhistorisch waardevol.

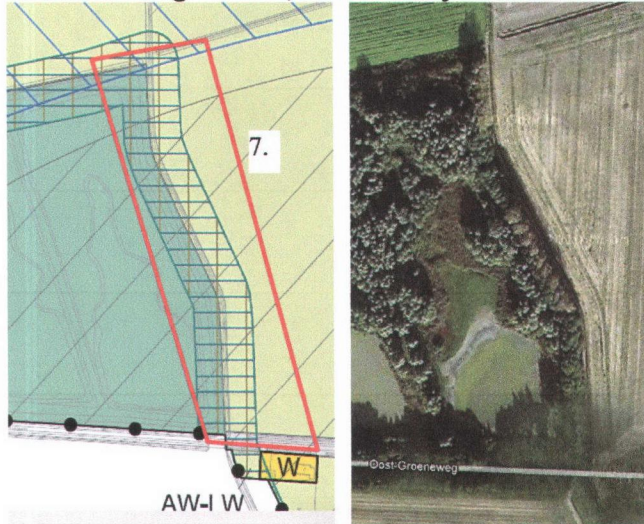
Object 5. Duitse bunker, aan te duiden als cultuurhistorisch waardevol.

Object 6. Duitse bunker, aan te duiden als cultuurhistorisch waardevol.



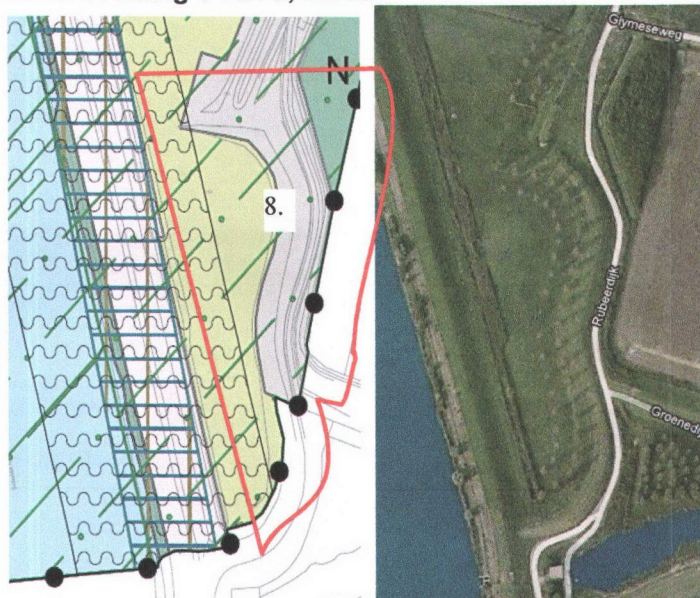
Bijlage 1, blad 2 bij brief d.d. 21 maart 2013 inzake reactie op het ontwerp bestemmingsplan "Buitengebied Steenberg"

3. Verbeelding 3 van 8, adres: nabij Oost Groeneweg




Object 7. Restant gracht retranchement tussen de vesting Steenberg en het voormalige hoornwerk van het fort Henricus, aan te duiden als cultuurhistorisch waardevol.

4. Verbeelding 6 van 8, adres



Object 8. Restant fort Zeeland, aan te duiden als cultuurhistorisch waardevol.



Bijlage 1, blad 3 bij brief d.d. 21 maart 2013 inzake reactie op het ontwerp bestemmingsplan "Buitengebied Steenberg"

5. Verbeelding 6 van 8, adres: Zoekweg 7



- Object 9.** bunker, aan te duiden als gemeentelijk monument.
- Object 10.** bunker, aan te duiden als gemeentelijk monument.
- Object 11.** bunker, aan te duiden als gemeentelijk monument.
- Object 12.** bunker, aan te duiden als cultuurhistorisch waardevol.

6. Verbeelding 6 van 8, adres: Zoekweg 7



Het schootsveld op de verbeelding aangegeven staat niet in de juiste richting. In rood de juiste richting/ligging van het schootsveld.



STICHTING MENNO VAN COEHOORN
Marraplaats 51, 3511 LM Utrecht

Verzonden door:

Kaart
9B

3SRPKS653614900

1010u 2013-03-22 203 4650AA 6
Valk
69

De gemeenteraad van de
gemeente Steenbergen
Postbus 6
4650 AA Steenbergen


R AANGETEKENDE BRIEF
NL frankering betaald € 7,70

RECOMMANDÉ

26gr

D - A - 1
PostNL
113767 22 - 03 - 2013 11:40

NL



3SRPKS653614900

4650AA 6

*D.C.H. Ross
Stichting Menno van Coehoorn
P.O. Lijsterbeslaan 15
4702 AN Roosendaal
0165 - 545764*